















## Jelmagyarázat

- |   |  |   |                               |
|---|--|---|-------------------------------|
|  | módosítás tervezési részterülete                   |  | tervezett szabályozási vonal  |
|  | igazgatási határ                                   |  | építési övezet, övezet határa |
|  | belterület határ                                   |  | megszüntető jel               |
|  | szabályozási vonal                                 |  | OTÉK szerinti védőtávolság    |
|  | szabályozási szélesség                             |   |                               |
|  | építési övezet határa                              |   |                               |
|  | gazdasági - kereskedelmi,<br>szolgáltató - terület |   |                               |
|  | vízgyűjtő terület                                  |   |                               |
|  | közlekedési terület - út                           |   |                               |



Készült az állami adatok felhasználásával az Önkormányzat adatszolgáltatása alapján

 <p>Tervező és Tanácsadó Kft.</p> <p>Tel: +36-20-397-60-10 +36-70-943-62-46 E-mail: ze.muhely@gmail.com</p>	<p>Munka megnevezése: Mátraterenye Község Településrendezési Eszközeinek módosítása a 23-as számú főút nyomvonalához kapcsolódóan</p>	<p>Lépték: M=1: 2 000</p>	<p>Tervezési szakasz: 314/2012. (XI. 8.) Korm rend. 42.§ szerinti tárgyalásos eljárás</p>
	<p>Rajz megnevezése: Belterületi Szabályozási Terv módosítás</p>	<p>Dátum: 2020. október hó</p>	<p><b>SZT-M/1</b></p>
<p>Tervező: Czene Éva városrendezési vezető TTI 12-0160</p>	<p>Tervező: Farkas Szilvia okl. településtervező Közlekedés tervező: Heckenast Judit közlekedésmérnök MMK 01-5295. K.N.Y.</p>		